



# Intercanvi Cultural ▫ IC 2008

Dossier d'activitats prèvies intercanvi Alcoi - Mataró

## ● *Algunes dades de Mataró*

Autonomia	
Província	
Comarca	
Gentilici	
Superfície	
Altitud	
Població (2007)	
Densitat	
Coordenades	
Agermanaments	

Mataró és una ciutat catalana situada al litoral . És la capital i la ciutat més gran de la comarca del . Es troba a uns quilòmetres al nord de la ciutat de Barcelona.

## Ciències Socials

Podràs trobar informació sobre Mataró a la seva pàgina web: [www.mataro.cat](http://www.mataro.cat)

Visita el plànol de Mataró.

On està l'IES?

El carrer del teu corresponent?

Visita Mataró en xifres.

Quants estrangers hi viuen?

Quines activitats per la sostenibilitat fa Mataró?

Quin és el motiu d'agermanament amb Cehegin?

Quin és el plat típic de Mataró?

Quin és l'origen històric de la ciutat?

Quina temperatura fa el dia que visites el web?

Quin grau d'humitat hi ha?

Compara les dues dades amb les corresponents d'Alcoi el mateix dia.

Anota't els telèfons d'urgències per si et feren falta

Policia nacional

Policia local

Mossos d'esquadra

Ambulàncies

Centres d'atenció primària

Hospital



*Taxis.*

*Quines són les tarifes del bus?*

*Imprimeix el plànol general del bus.*

*A Alcoi existeix el voluntariat lingüístic. A Mataró també?*

*En què consisteix?*

*Fes una visita virtual pel turisme de Mataró*

*A Alcoi hi ha Modernisme. A Mataró també?*

*A Alcoi s'està preparant un museu dels bombers. A Mataró també?*

*Què en saps?*

*Quina fira es fa a Mataró el 5 i 6 de maig?*

*Quines festes locals té Mataró?*

*Quina és la festa major?*

*Què fan?*

*Quan la fan?*

Visita alguna web temàtica, cultura, museu, patrimoni, joves, ràdio ... anota allò que t'ha interessat.



## ● *També estarem a Barcelona*

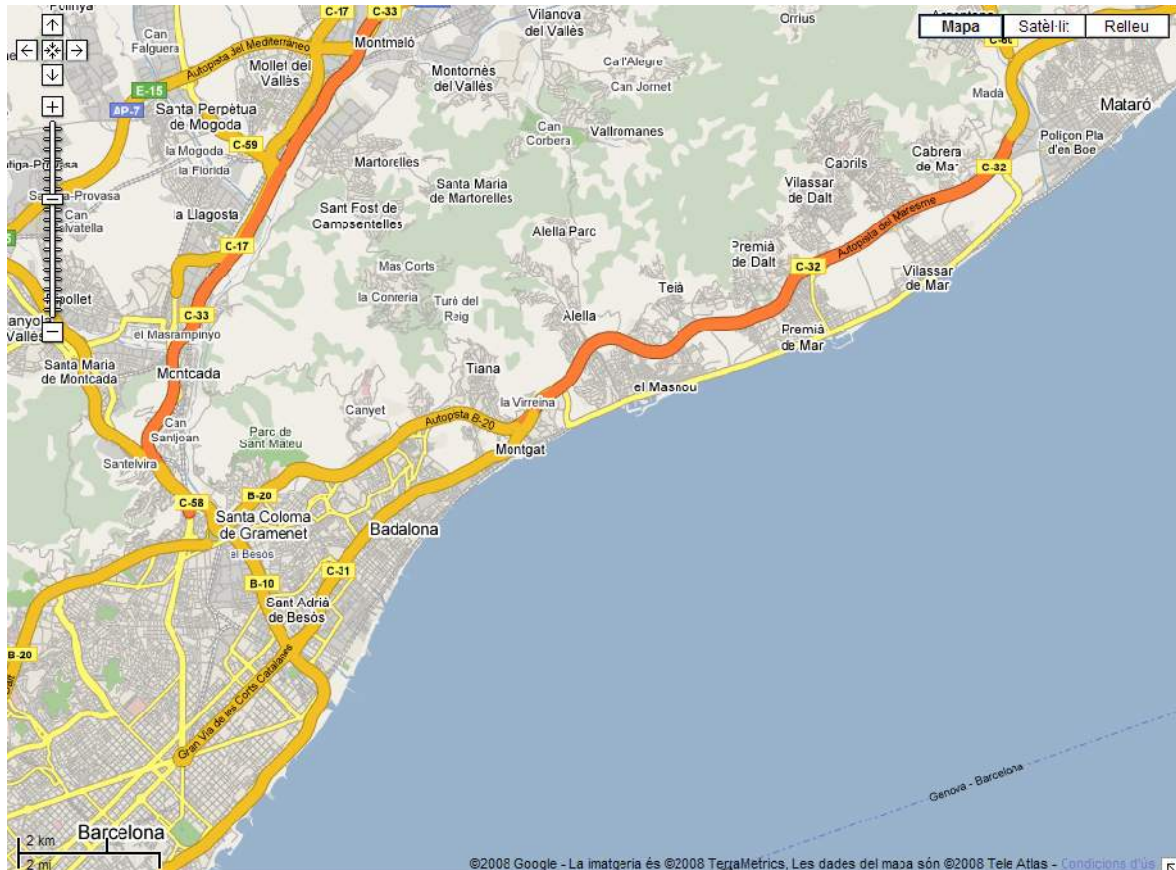
D'aquestes web obté informació sobre Gaudí, el Parc Güell, la Pedrera o la Casa Batlló, el Barri Gòtic, i elabora un breu informe (màxim 2 fulls)

<http://www.bcn.es>

[www.barcelonaturisme.com](http://www.barcelonaturisme.com)

Escriu al cercador COSMOCAIXA BARCELONA entra a la secció que et diu què hi ha al museu, anota-les totes, entra'n a les 3 que més t'interessen i fes un breu informe de quins aspectes tracta.( màxim un full).

## ● Com arribem a Mataró?



1. Marca sobre el mapa el recorregut necessari per anar de Barcelona a Mataró.
2. Per on creus que anirem? Encercla la resposta que cregues més correcta:
  1. Seguint la A-20 i empalmant amb la C-32
  2. Seguint la A-20 i desviant-se a l'entrada de la C-32 per la carretera de la costa.
3. L'autopista \_\_\_\_\_ comunica Mataró amb Barcelona i la nacional \_\_\_\_\_ amb la resta de la comarca.
4. Segons l'escala que marca el mapa, quina distància hi ha, en línia recta, entre l'estàtua de Colom i el port de Mataró? Fes els traçats necessaris sobre el mapa.

## ● *Deu cèntims d'història tecnològica*

La ciutat de Mataró va ser fundada pels romans que li donaren el nom de . Les excavacions arqueològiques han deixat al descobert els de les cases romanes i les zones de . (I és que els romans eren molt nets i molt avançats en arquitectura ).

El rei Ferran el Catòlic, al 1480, va incorporar la vila a la Corona. Per defensar-se dels altres senyors feudals, els mataronins van construir, dues muralles al voltant de la ciutat. Les Muralles de Mataró, construïdes entre i van ser projecte de l'enginyer reial . Hi ha dos coneguts carrers que encara recorden el lloc per on estaven les antigues muralles: el carrer i el carrer .

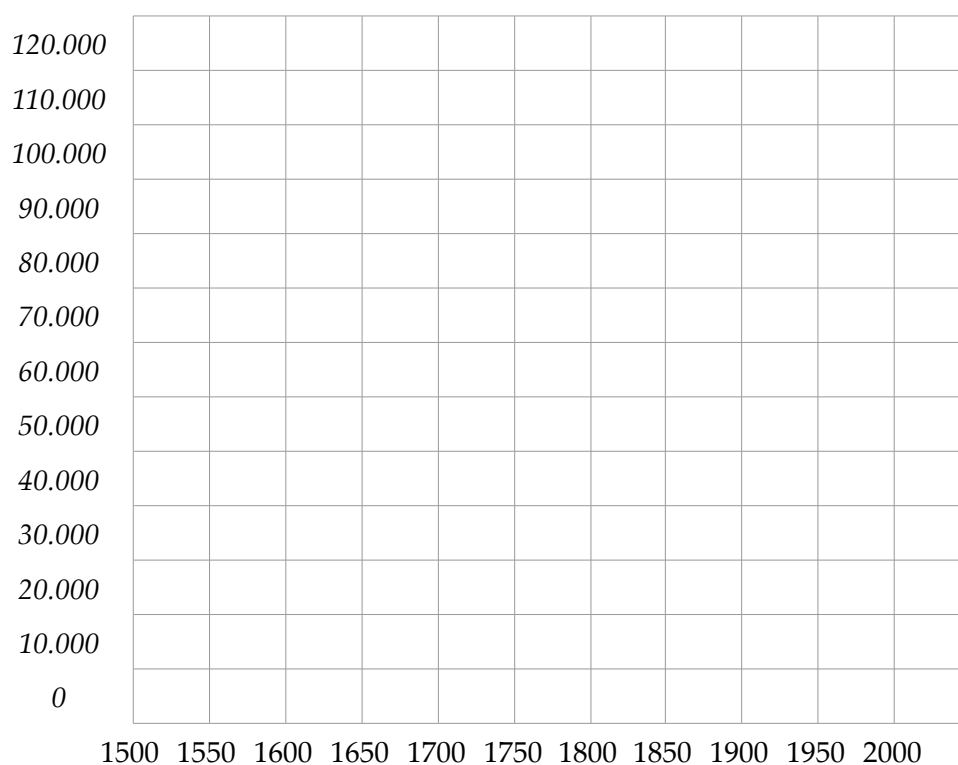
La Revolució Industrial s'inicia quan a l'any 1839 s'instal·là el primer per a accionar una fàbrica tèxtil. Des d'aquest moment el sector tèxtil, d'antiga tradició artesana, es situà al centre de l'activitat econòmica.

## ● *Productes agrícoles*

- ◆ A les acaballes del segle XIX la va causar problemes al cultiu de la .
- ◆ El conreu de regadiu ha anat incrementant-se al llarg del segle passat.
- ◆ La va obtenir la denominació d'origen en 1932.
- ◆ Altres conreus d'horta son i el .
- ◆ I per acabar, una flor: el cultiu de també ajuda a l'economia de la ciutat.

## ● *Evolució demogràfica*

	1497	1553	1717	1787	1857	1877	1887	1900
	123	237	5.918	9.657	16.595	17.413	18.425	19.704
1910	1920	1930	1940	1950	1960	1970	1981	1990
19.918	24.125	28.034	29.920	31.642	41.128	73.129	96.467	101.882
1992	1994	1996	1998	2000	2002	2004	2006	
101.527	102.117	102.018	103.265	104.659	109.298	114.114	118.748	



Representa les dades sobre la graella

## ● *Notícies del tren*

La primera línia ferroviària d'Espanya, data de l'any \_\_\_\_\_, i va enllaçar la ciutat de Mataró amb \_\_\_\_\_.

El promotor del projecte fou l'enginyer \_\_\_\_\_, què ja havia pogut comprovar els avantatges del ferrocarril durant la seva estança a Cuba. Ah!, una més difícil: qui era l'alcalde en eixa època:

\_\_\_\_\_, i si has trobat la dada anterior, també has trobat els anys que va estar l càrrec:

El primer tren feia el trajecte en \_\_\_\_\_ (ara el fan en \_\_\_\_\_). Com pot ser?).

Alguns pensaven que el tren malmestia les collites, provocava malalties o fins i tot que el greix especial de les rodes era de nadons.

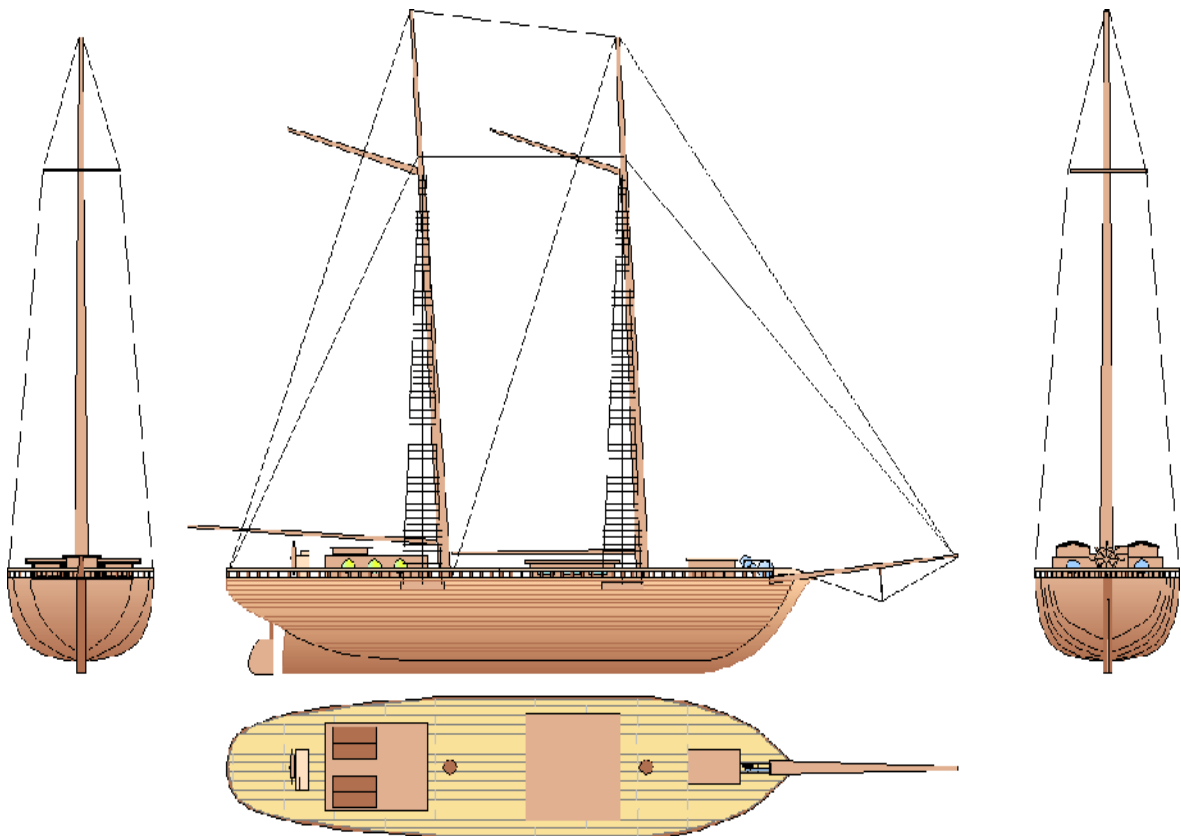


Marca el recorregut del tren Mataró Barcelona.



## ● *El mar i el vaixell*

Mataró té, i ha tingut, una forta relació amb el mar. El seu port era font de un eficaç comerç marítim per tot el Mediterrani. Un dels vaixells que s'emprava per al transport de les mercaderies era la goleta.



Marca sobre el dibuix, amb el números corresponents, les 11 parts del vaixell.

1	arbre	<i>màstil</i>	pal rodó que sosté les veles i les vergues.
2	aurica	<i>áurica</i>	vela trapezoïdal, també dita cangrea.



3	bauprès	<i>bauprés</i>	pal que neix a la proa del veler i que subjecta els flocs.
4	borda	<i>borda</i>	vorada superior del costat d'un vaixell.
5	botavara	<i>botavara</i>	pal lligat al arbre, entorn del qual pot girar.
6	buc	<i>casco</i>	cos d'un vaixell, sense màquines ni superstructures
7	escandalosa	<i>escandalosa</i>	vela triangular que va inserida damunt la cangrea
8	eslora	<i>eslora</i>	llargària del buc d'una nau
9	floc	<i>foque</i>	veles triangulars entre l'arbre de proa i el bauprès
10	messana	<i>mesana</i>	arbre situat més a prop de la popa.
11	trinquet	<i>trinquete</i>	pal més pròxim a proa.

WEBS ON POTS CONSULTAR:

Oficina de Turisme de Mataró

[www.mataro.cat](http://www.mataro.cat)

La wikipèdia

<http://ca.wikipedia.org>

Ah! Has pensat en posar "Mataró" al Google i mirar què trobes?